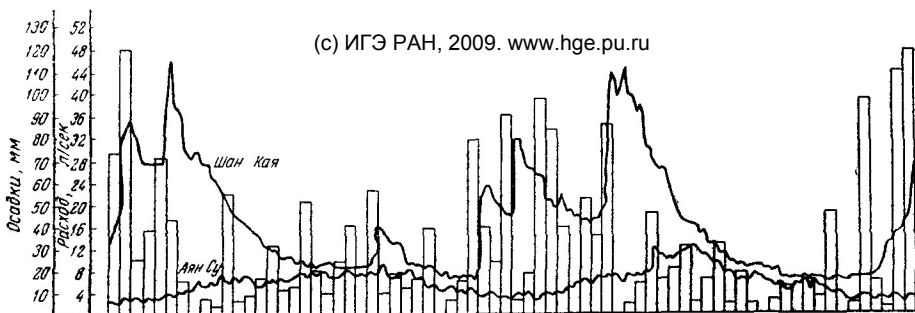
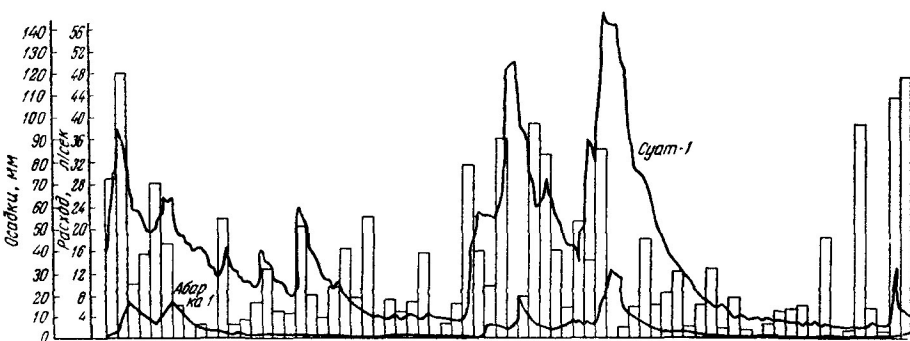


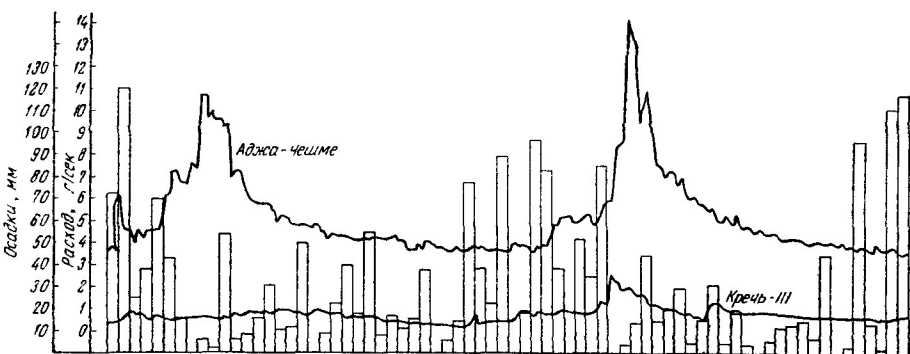
(с) ИГЭ РАН, 2009. www.hge.pu.ru



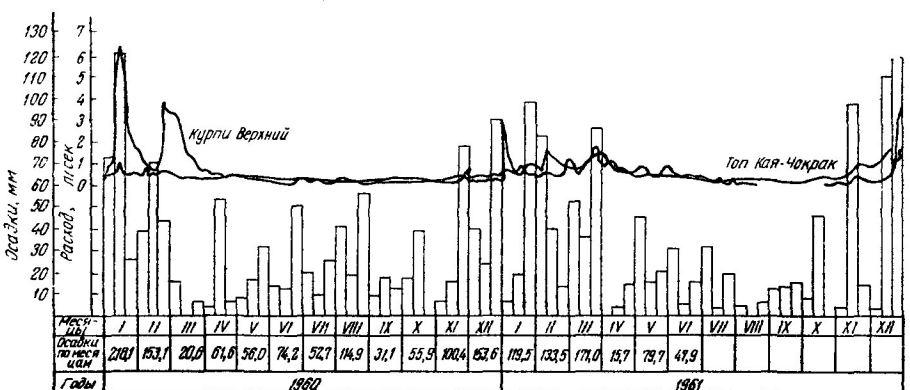
а



б



в



г

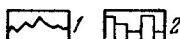


Рис. 17. Графики режимных наблюдений за источниками Горного Крыма
 а — источники I группы — Шан-Кая, Аян-Су, б — источники II группы — Суат-1, Абарка-1; в — источники III группы — Аджа-Чешме, Кречь III; г — источники IV группы — Курпи Верхний, Тол-Кая-Чокрак.

1 — изменение расхода источника; 2 — количество выпадающих атмосферных осадков в мм