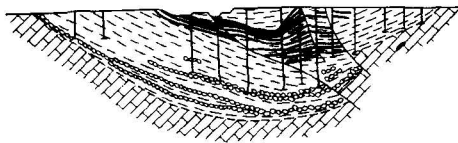
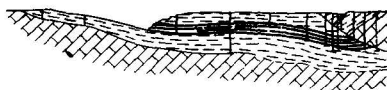


Разрез по линии I-I



Разрез по линии II-II



Разрез по линии III-III

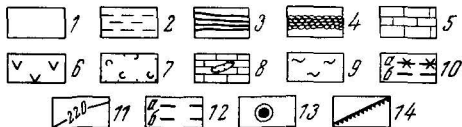
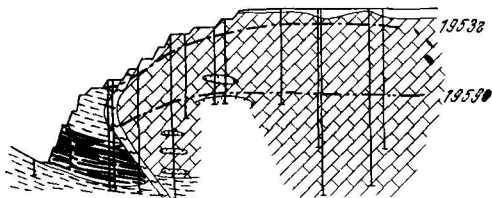


Рис 101. Гидрогеологическая схема Богословско-Волчанского бурогоугольного бассейна. Составила Л. И. Судакова

Водоносные комплексы 1 — в четвертичных отложениях, 2 — в триас-юрских угленосных отложениях, 3 — в пластах угля, 4 — в конгломератах (на разрезах), 5 — в трещиноватых и закарстованных известняках, 6 — в диабазовых порфиритах и их туфах, 7 — в вулканогенно осадочных породах кварцевых альбитофирах, спилитах, диабазовых порфиритах, туфах, прослоях глинистых и кремнистых сланцев, известняках, туфопесчаниках и туфоконгломератах, 8 — карстовые полости в известняках, выполненные песчано-глинистым материалом, 9 — пестроцветные глины, 10 — тектонические разломы а — водоносные, б — с ненужной водоносностью, 11 — гидроизогипсы на 1/IV 1969 г., 12 — уровень воды в известняках восточного борта (на разрезе) а — в 1953 г., б — в 1959 г., 13 — кусты водопонижительных скважин, 14 — контуры карьера