

Малый Кавказ

центральная часть и северо-восточные склоны хребта

Нахичеванская АССР

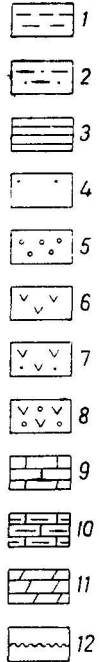
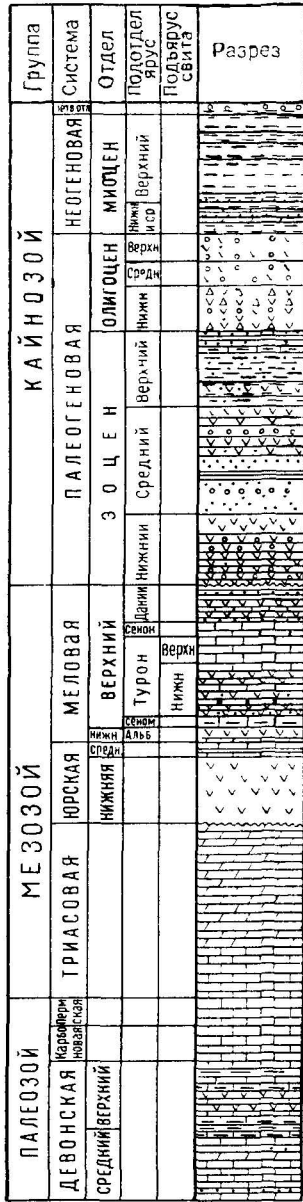
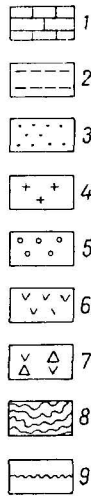
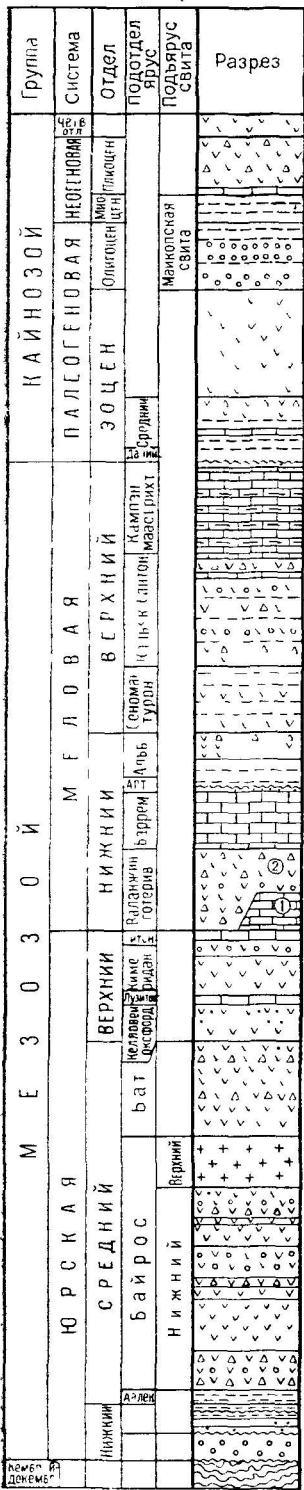


Рис. 6. Сводная стратиграфическая колонка гидрогеологических районов Малого Кавказа и Нахичеванской АССР

Малый Кавказ: 1 — известняки; 2 — глины, аргиллиты, глинистые сланцы; 3 — пески, песчанники; 4 — кварцевые порфиры; 5 — галечники и конгломераты; 6 — эффузивные породы; 7 — туфобрекчии; 8 — кристаллические сланцы; 9 — перерыв в осадконакоплении. В отложениях валанджина — готерива цифры в кружках относятся к Нагорному Карабаху (1), Зангеланскому и Кубатлинскому районам (2)

Нахичеванская АССР: 1 — глины, аргиллиты, глинистые сланцы; 2 — алевролиты; 3 — глины; 4 — пески, песчанники; 5 — галечники, конгломераты; 6 — эффузивы; 7 — туфы, туффиты, туфопесчанники; 8 — туфоконгломераты и туфобрекчии; 9 — известняки; 10 — мергели; 11 — доломиты; 12 — перерыв в осадконакоплении