




ГЕОМОРФОЛОГИЧЕСКИЕ РАЙОНЫ

- | | | | |
|---|--|---|-----------------------------|
|  | Восточно-Европейская равнина и равнины Предуральяского прогиба |  | Зауральский пeneплен |
|  | Уральские горы |  | Равнины Тургайского прогиба |

ГЕНЕТИЧЕСКИЕ ТИПЫ РЕЛЬЕФА

- | | | | | | |
|---|--------------------------------|---|---|--------------------------------|--|
|  | Mz | Реликты мезозойского пeneплена |  | N ³ -Q ₁ | Денудационная шолоковая равнина палеоцен-нижнетерциарного возраста |
|  | P ₃ -N ₁ | Денудационная равнина олигоцен-миоценового возраста |  | Q | Холмгорье четвертичного возраста |
|  | N ³ | Денудационная равнина палеоценового возраста |  | Q | Нагорная равнина четвертичного возраста |
|  | N ₂ ak | Аккумулятивная морская равнина ачгагыльского возраста |  | Q | Низкие горы четвертичного возраста |
|  | N ² -Q ₁ | Аккумулятивная озёрно-аллювиальная равнина палеоцен-нижнетерциарного возраста |  | Q | Аккумулятивная аллювиальная равнина четвертичного возраста |

- | | | | | | |
|---|---------------------------|---|------------------------------------|---|----------------------------|
|  | Современные речные долины |  | Границы геоморфологических районов |  | Границы генетических типов |
|---|---------------------------|---|------------------------------------|---|----------------------------|

