

УСЛОВНЫЕ ОБОЗНАЧЕНИЯ

1. Сработка уровней подземных вод (в % от допустимого понижения)

- менее 20
- 20-50
- >50

2. Границы

- воронки депрессии
- субъектов Российской Федерации
- административных районов

3. Прочие

- Москва — центры субъектов Российской Федерации
- Шатура — центры административных районов
- безнапорная зона

Рис. 1.13. Схематическая карта сработки уровней подземных вод в гжельско-ассельском водоносном комплексе (по состоянию на 01.01.2008 г.)

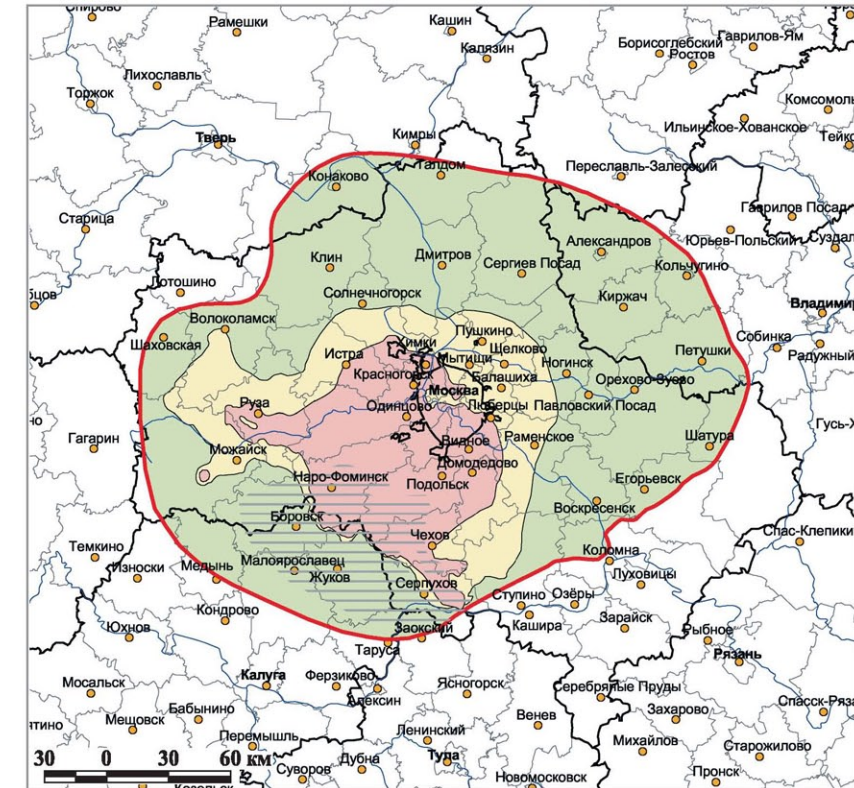
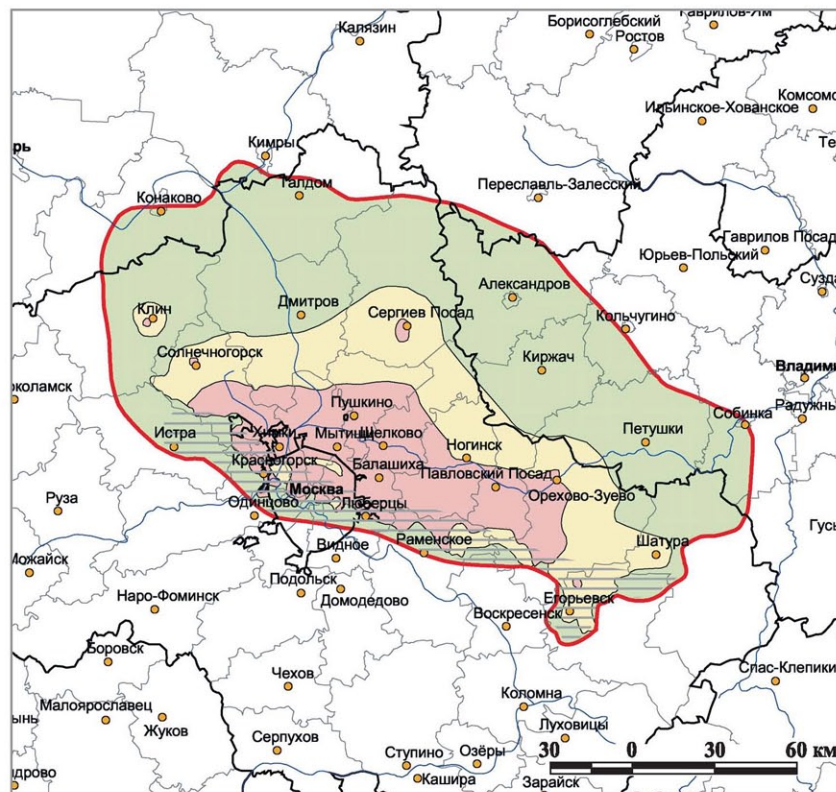


Рис. 1.19. Схематическая карта сработки уровней подземных вод в апексинско-протвинском водоносном комплексе (по состоянию на 01.01.2008 г.)



УСЛОВНЫЕ ОБОЗНАЧЕНИЯ

1. Сработка уровней подземных вод (в % от допустимого понижения)

- менее 20
- 20-50
- >50

2. Границы

- воронки депрессии
- субъектов Российской Федерации
- административных районов

3. Прочие

- Москва — центры субъектов Российской Федерации
- Шатура — центры административных районов
- безнапорная зона

Рис. 1.15. Схематическая карта сработки уровней подземных вод в касимовском водоносном комплексе (по состоянию на 01.01.2008 г.)

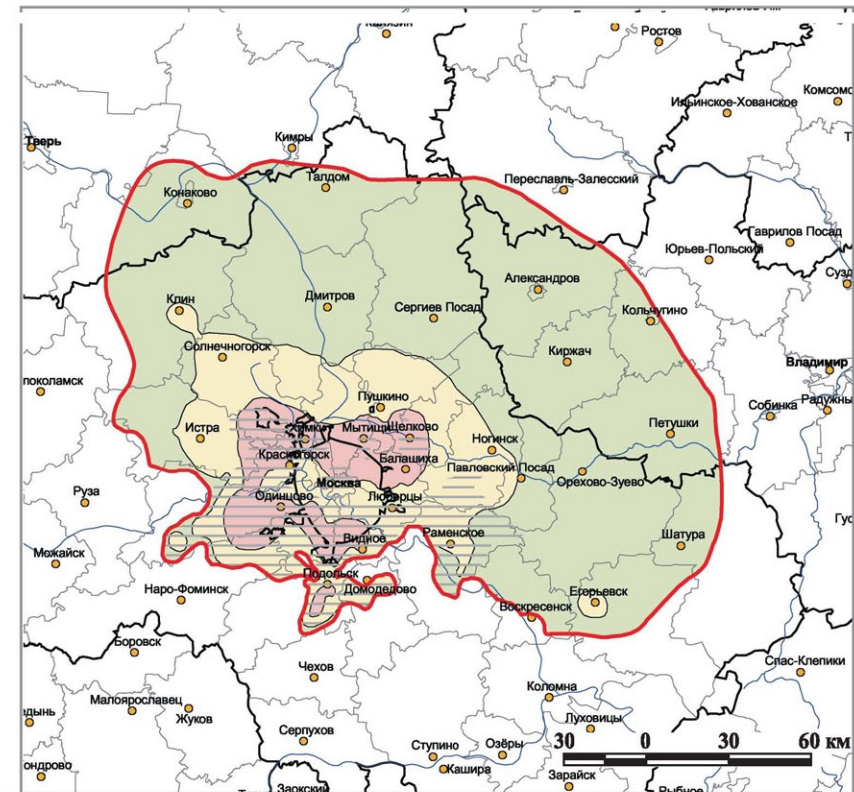


Рис. 1.17. Схематическая карта сработки уровней подземных вод в подольско-мячковском водоносном комплексе (по состоянию на 01.01.2008 г.)