




**КАРТА  
ЭКСПЛУАТАЦИОННЫХ ЗАПАСОВ ПОДЗЕМНЫХ ВОД, ИХ ДОБЫЧИ  
И ИЗВЛЕЧЕНИЯ ПО СУБЪЕКТАМ РОССИЙСКОЙ ФЕДЕРАЦИИ  
(по состоянию на 01.01.2005 г.)**

Составили: Пугач С.Л., Климова Т.И., Кучин К.А.  
2005 г.

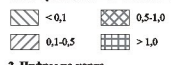


Рис. 1.8

1. Эксплуатационные запасы подземных вод, млн м<sup>3</sup>/сут



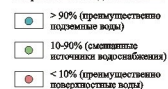
2. Добыча и извлечение подземных вод на участках с эксплуатационными запасами, млн м<sup>3</sup>/сут



3. Цифры на карте  
десети разведанных запасов подземных вод, %  
в числителе; воит категорий  
в знаменателе: по категориям А+В+С<sub>1</sub>, %


10/14

4. Доля подземных вод в балансе современного водоснабжения



**УСЛОВНЫЕ ОБОЗНАЧЕНИЯ**

5. Обеспеченность крупных водопотребителей (городов) утвержденными запасами подземных вод



	нет утвержденных запасов подземных вод, но потребности в них могут быть полностью или в значительной степени обеспечены
	нет утвержденных запасов подземных вод, для системы водоснабжения потребителей в них необходимо проведение поисково-разведочных работ
	некоторые водопотребители могут быть обеспечены только переброской переуровня водозабора в других чрезвычайных ситуациях. Требуется поставка поливалентных работ

6. Границы  
— Российской Федерации  
— федеральных округов  
— субъектов Российской Федерации

7. Федеральные округа  
1) Центральный 4) Приволжский 7) Дальневосточный  
2) Северо-Западный 5) Уральский  
3) Южный 6) Сибирский